



مرکز اطلاع رسانی و کتابخانه مرکزی




دانشگاه فیزوئی شهرت

مرکز اطلاع رسانی و کتابخانه مرکزی

مراجع فارسی (علوم انسانی؛ ۱۰)


## اطلس غزوات رسول خدا





محمود صدیقی

بهار ۹۴

یکی از ویژگی های بسیار جالب این اطلس استفاده گسترده از عکس های رنگی هوایی برای شرح غزوات و سرایا است. به عنوان مثال، غزوه احد در ۳۳ بخش و با استفاده از ۱۳ جدول، ۶ نقشه و ۵۶ عکس توضیح داده شده است.



اطلس غزوات گزیده ای از جلد دوم و سوم اطلس تاریخ اسلام (ده جلدی) است که تحت اشراف مرحوم حضرت آیت الله خوشوقت (رضوان الله علیه) تالیف شده است.



محل سوراخ آیدان آند

تمام مطالب اطلس در قالب جدول های رنگی ارائه شده است و همراه با آن عکس و مکان های مرتبط با وقایع تعیین و آورده شده است. تعریف دقیقی از غزوات و سرایا، پیش زمینه ها، علل وقوع و اثرات آنها؛ آمار دقیق از نفرات، امکانات، پرچمداران لشکرها، میزان و اسامی کشته ها، زخمی ها و اسرا و محل شهادت شهدای اسلام و هلاکت مشرکین و همچنین مسیر حرکت سپاهیان و لشکرهای دو طرف با استفاده از نقشه در سراسر این منبع وجود دارد.

اطلس غزوات رسول خدا صلی الله علیه و اله /  
پدیدآورندگان موسسه دایرة المعارف بزرگ غدیر و  
احیای میراث مکتوب شیعه؛ با مقدمه و نظارت  
علی اکبر ولایتی. - تهران: سازمان جغرافیایی نیروهای  
مسلح: موسسه فرهنگی - هنری اطلس تاریخ شیعه،  
۱۳۹۱.

اطلس غزوات رسول اکرم (ص) با نظارت محتوایی  
آیت الله عزیز خوشوقت تدوین و توسط موسسه دایره  
المعارف بزرگ غدیر و احیای میراث مکتوب شیعه و  
انتشارات سازمان جغرافیایی نیروهای مسلح چاپ و  
منتشر گردیده است. مقدمه دکتر علی اکبر  
ولایتی بعنوان رئیس مرکز و تقریظ علامه  
جعفر آملی در ابتدای کتاب به چشم می خورد

فصول کتاب عبارتند از: حق طلبی و مدارا؛  
سرایا و غزوات آغازین، اقتدار؛ بدر گیری تا  
آستانه احد، آزمون ایمان؛ احد، باز آفرینی  
اقتدار؛ حمراء الاسد تا آستانه خندق، نابودی  
اسلام یا شرک؛ احزاب، افول شرک؛ زمینه های  
صلح حدیبیه، کرنش شرک؛ صلح حدیبیه، مهار  
یهود؛ خیبر و ...، زمینه سازی فتح مکه؛ سربه  
های امنیتی تبلیغی عمره القضاء، موته، پایان  
شرک؛ فتح آشکار و آرام مکه، مدارا؛ مرگ  
بت پرستی؛ سرایای پس از فتح حنین و طائف،  
تعمیق و گسترش اسلام؛ تبوک و آخرین سرایا.

کتاب با همکاری ۱۵ نویسنده در قالب دو گروه  
تاریخ و جغرافیایی تاریخی و با استفاده از ۴۷۷  
منبع در ۱۲ فصل و ۶۹۶ صفحه، در قطع رحلی  
و کاغذ گلاسه ( رنگی) چاپ گردیده است این  
منبع گزیده ای از جلد دوم و سوم «اطلس  
تاریخ اسلام» است که تحت اشراف حضرت  
آیت الله خوشوقت (ره) تالیف شده است

ولایتی در ابتدای کتاب، اطلس غزوات  
را اینچنین معرفی می کند: «در این  
کتاب، تاریخ اسلام در قالب شرح حال  
نگاری و وقایع نویسی تدوین شده است.  
وجود تصاویر و عکس نقشه های ماهواره  
ای و جدول های متعدد در کنار متنی  
علمی و دقیق، در دریافت قرائن گذاره  
های تاریخی کمک شایانی نموده است.  
دقت در نقطه یابی نقشه ها و تطبیق  
اماکن تاریخی با نقاط امروزی، کاری  
بس دشوار و زمان بر که باعث کاربردی  
شدن هرچه بیشتر این کتاب شده است.  
استفاده از منابع دست اول تاریخ اسلام،  
به اتقان و وزانت و جامعیت آن افزوده  
است.

#### ویژگی های اطلس

۱. استفاده گستره از عکس های  
رنگی هوایی و نقشه های  
ماهواره های برای تعیین دقیق  
اماکن
۲. اقدام اثباتی در جهت تعیین  
نقش پررنگ حضرت علی (ع)  
در جنگ ها
۳. استفاده از منابع معتبر و مورد  
قبول اهل سنت و شیعه
۴. برقراری ارتباط میان تاریخ و  
جغرافیا هر واقعه تاریخی  
جانمایی و محل واقعه مشخص  
شده است
۵. انتخاب صحیح ترین قول  
از میان نقل های مختلف
۶. استفاده از ۴۷۷ منبع معتبر